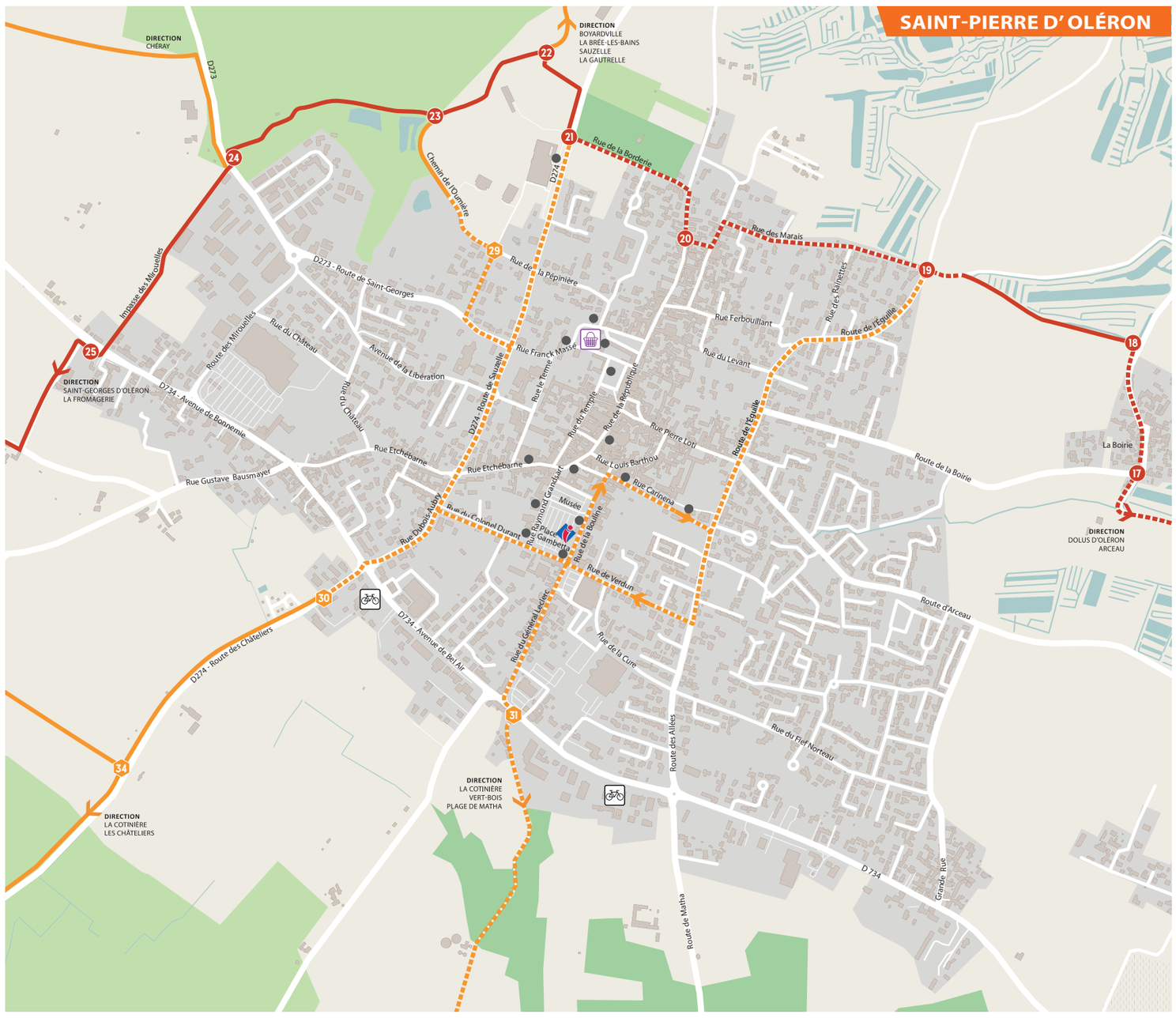

- Piste cyclable *Cycle track*
- Itinéraire conseillé (non balisé) *Suggested route (unmarked)*
- Réseau routier *Road network*
- Office de tourisme *Tourist office*
- Loueur - Réparateur de cycles *Bike hire / cycle repairs*
- Stationnement vélo *Bike rack*
- Baignade surveillée (pendant les vacances scolaires estivales) *Supervised bathing area (during the summer school holidays)*
- Port de pêche *Fishing port*
- Port ostréicole *Oyster farming port*
- Port de plaisance *Marina*
- Aérodrome *Aerodrome*
- Parc aquatique IléO *IléO water parc*
- Liaison maritime *Maritime link*
- Marché *Marketplace*

0 — 500 m — N

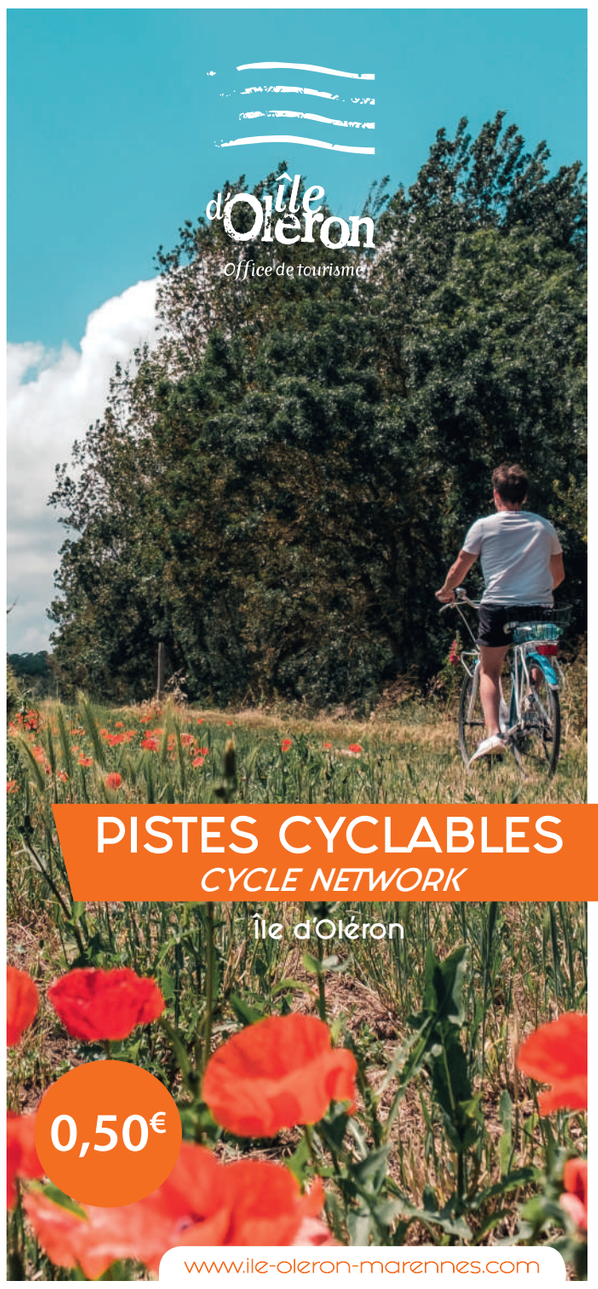

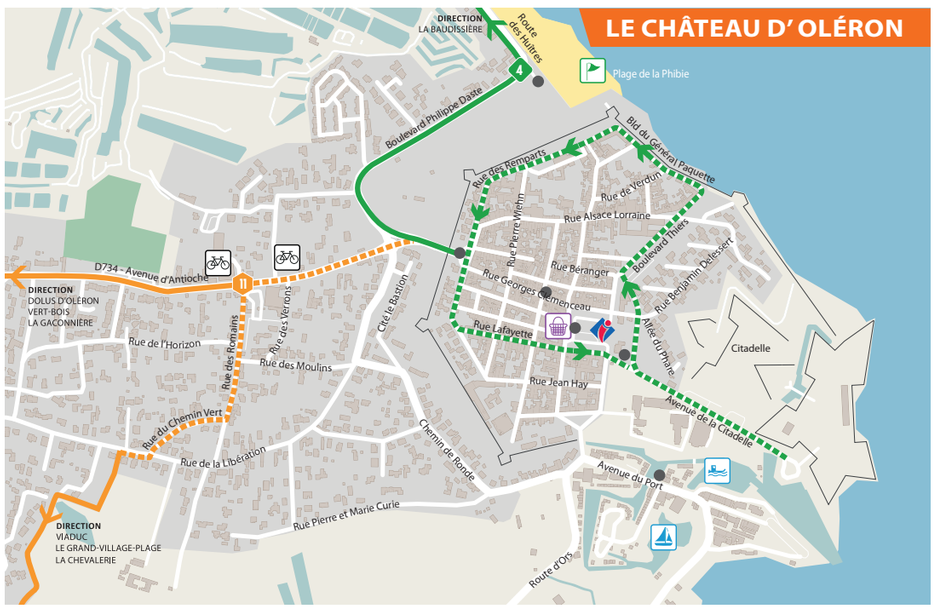

Grégamez votre itinéraire à vélo aux Marennes Oléron !
Grâce à loopi, calculez votre itinéraire à vélo ou parcourez nos circuits.
Disponible sur mobile et tablette.
www.ile-oleron-marennes.com/itineraire-velo



Code de bonne conduite

Je respecte le code de la route et les autres usagers. Les pistes cyclables sont à double sens, je roule à droite.
Je circule avec prudence : je suis à l'écoute et j'observe ce qui m'entoure pour anticiper les dangers, je ralentis à proximité des intersections et des autres usagers (piétons, cavaliers…), que je dépasse avec précaution **en les avertissant de ma présence avec ma sonnette.**
Certaines pistes peuvent être partagées avec des véhicules motorisés, restez vigilants.
La nuit, **je circule bien éclairé** pour voir et être vu.
L'île d'Oléron est un milieu naturel sensible à préserver.
Après une halte, je n'oublie pas de vérifier que la faune et la flore ne souffrent pas de votre passage.

L'Office de tourisme de l'île d'Oléron et du bassin de Marennes (catégorie I)

Horaires d'ouverture (selon les offices de tourisme) :
Eté : 9h30 - 13h & 14h - 19h du lundi au dimanche. Hiver : 10h - 12h30 & 14h30 - 17h30 du lundi au samedi

Opening hours (depending on the tourist office) :
High season : Monday to Sunday 9.30 am - 1 pm & 2 pm - 7 pm. Low season : Monday to Saturday 10 am - 12.30 pm & 2.30pm - 5.30 pm

www.ile-oleron-marennes.com accueil@marennes-oleron.com
Tél. +33 (0)5 46 85 65 23 / Fax. +33 (0)5 46 85 68 96

SAINT-TROJAN-LES-BAINS
Carrefour du port (17370)
Tél. +33 (0)5 46 76 00 86
www.st-trojan-les-bains.fr

LE GRAND-VILLAGE-PLAGE
5 place des Quatre Vents (17370)
Tél. +33 (0)5 46 47 04 05
www.legrandvillageplage.com

LE CHÂTEAU D'OLÉRON
Place de la République (17480)
Tél. +33 (0)5 46 47 60 51
www.ot-chateau-oleron.fr

DOLUS D'OLÉRON
Parvis Saint-André (17550)
Tél. +33 (0)5 46 75 32 84
www.dolus-oleron-tourisme.fr

SAINT-PIERRE D'OLÉRON
Place Gambetta (17310)
Tél. +33 (0)5 46 47 11 39
www.saint-pierre-oleron-tourisme.fr

LA COTINIÈRE (17310)
De Pâques à Septembre
Place du Marché
Tél. +33 (0)5 46 47 09 08

SAINT-GEORGES D'OLÉRON
28 rue des Dames (17190)
Tél. +33 (0)5 46 76 63 75
www.saint-georges-oleron-tourisme.com

DOMINO - De Pâques à Septembre
Place du Marché (17190)
Tél. +33 (0)5 46 76 65 75

BOYARDVILLE
De Pâques à septembre
Place du Marché (17190)
Tél. +33 (0)5 46 47 04 76

LA BRÉE-LES-BAINS
20 rue des Ardillières (17840)
Tél. +33 (0)5 46 47 96 73
www.la-bree-les-bains-tourisme.fr

SAINT-DENIS D'OLÉRON
Boulevard d'Antioche (17650)
Tél. +33 (0)5 46 47 95 53
www.saintdenisoleron.fr

9000000061 95
Source : Open Street Map - Réalisation : Office de Tourisme de l'Ile d'Oléron et du bassin de Marennes - Crédit photos : Lezbroz, Thierry Richard, ORA Production
IMPRIM'VERT
PEFC 10-31-1685

île d'OLÉRON

RÉSEAU CYCLABLE - CYCLE NETWORK

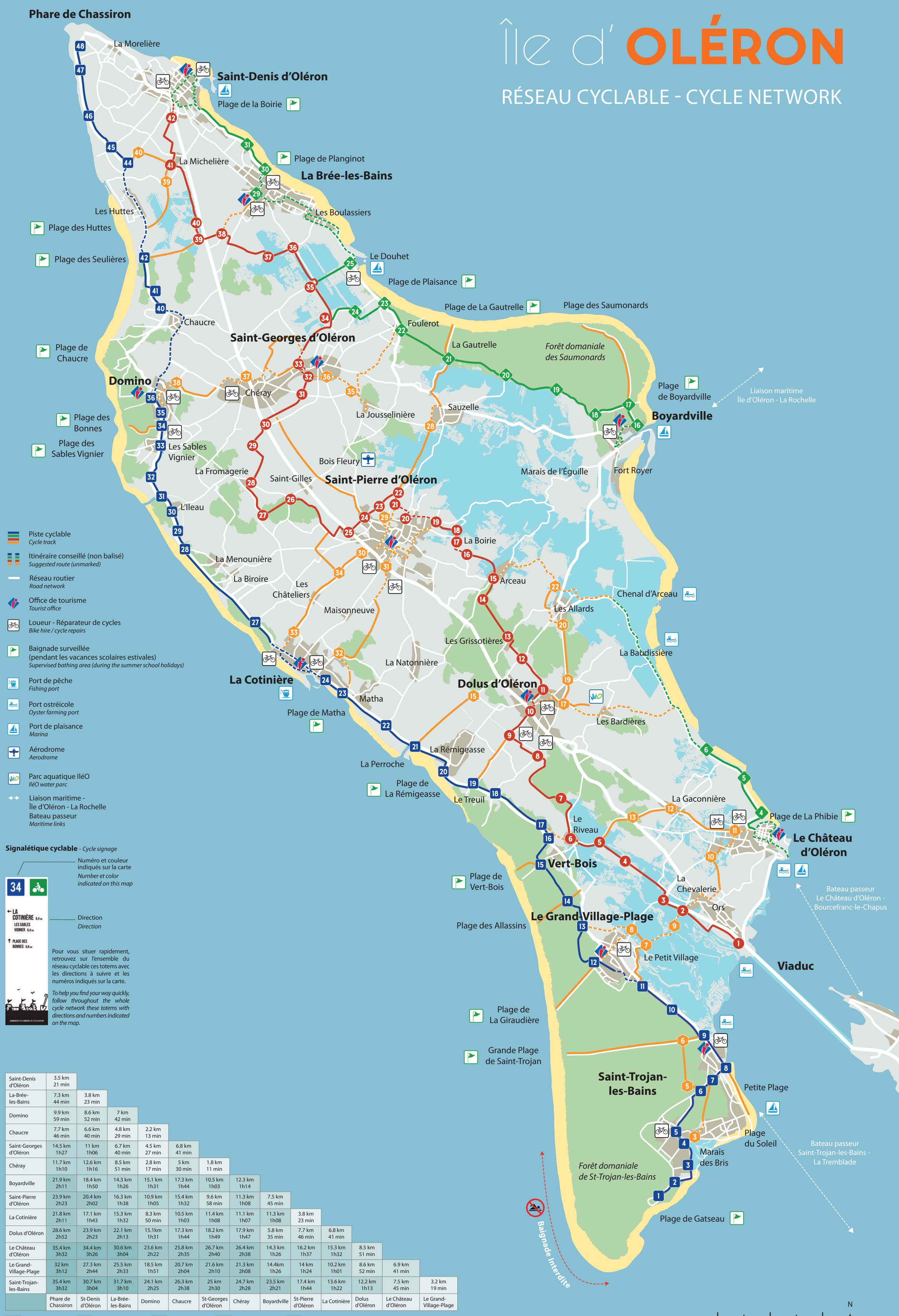

Saint-Denis d'Oléron	3.5 km 21 min												
La-Brée-les-Bains	7.3 km 44 min	3.8 km 23 min											
Domino	9.9 km 59 min	8.6 km 52 min	7 km 42 min										
Chaucre	7.7 km 46 min	6.6 km 40 min	4.8 km 29 min	2.2 km 13 min									
Saint-Georges d'Oléron	14.5 km 1h27	11 km 1h06	6.7 km 40 min	4.5 km 27 min	6.8 km 41 min								
Chéray	11.7 km 1h10	12.6 km 1h16	8.5 km 51 min	2.8 km 17 min	5 km 30 min	1.8 km 11 min							
Boyardville	21.9 km 2h11	18.4 km 1h50	14.3 km 1h26	15.1 km 1h31	17.3 km 1h44	10.5 km 1h03	12.3 km 1h14						
Saint-Pierre d'Oléron	23.9 km 2h23	20.4 km 2h02	16.3 km 1h38	10.9 km 1h05	15.4 km 1h32	9.6 km 58 min	11.3 km 1h08	7.5 km 45 min					
La Cotinière	21.8 km 2h11	17.1 km 1h43	15.3 km 1h32	8.3 km 50 min	10.5 km 1h03	11.4 km 1h08	11.1 km 1h07	11.3 km 1h08	3.8 km 23 min				
Dolus d'Oléron	28.6 km 2h52	23.9 km 2h23	22.1 km 2h13	15.1km 1h31	17.3 km 1h44	18.2 km 1h49	17.9 km 1h47	5.8 km 35 min	7.7 km 46 min	6.8 km 41 min			
Le Château d'Oléron	35.4 km 3h32	34.4 km 3h26	30.6 km 3h04	23.6 km 2h22	25.8 km 2h35	26.7 km 2h40	26.4 km 2h38	14.3 km 1h26	16.2 km 1h37	15.3 km 1h32	8.5 km 51 min		
Le Grand-Village-Plage	32 km 3h12	27.3 km 2h44	25.5 km 2h33	18.5 km 1h51	20.7 km 2h04	21.6 km 2h10	21.3 km 2h08	14.4km 1h26	14 km 1h24	10.2 km 1h01	8.6 km 52 min	6.9 km 41 min	
Saint-Trojan-les-Bains	35.4 km 3h32	30.7 km 3h04	31.7 km 3h10	24.1 km 2h25	26.3 km 2h38	25 km 2h30	24.7 km 2h28	23.5 km 2h21	17.4 km 1h44	13.6 km 1h22	12.2 km 1h13	7.5 km 45 min	3.2 km 19 min
	Phare de Chassiron	St-Denis d'Oléron	La-Brée-les-Bains	Domino	Chaucre	St-Georges d'Oléron	Chéray	Boyardville	St-Pierre d'Oléron	La Cotinière	Dolus d'Oléron	Le Château d'Oléron	Le Grand-Village-Plage

Moins de 30 min *Less than 30 min* — Entre 30 min et 1h *Between 30 min and 1h* — Entre 1h et 2h *Between 1h and 2h* — Entre 2h et 3h *Between 2h and 3h* — Plus de 3h *More than 3h*

Vitesse moyenne : 10 km/h *Average pace : 10 km/h* — 1 km~ 6 min de vélo *1 km ~ 6 min by bike*